

अनुक्रमणिका

क्रम संख्या	विवरण	सम्बन्धित प्रारूप	दर सूची की पृष्ठ संख्या
1	2	3	4
01.	दिशा निर्देश	-	01-04
रजिस्ट्रीकरण उप जिला रुदौली, जिला फैजाबाद में नगरीय क्षेत्र, अर्धनगरीय क्षेत्र तथा ग्रामीण क्षेत्र का वर्गीकरण वर्णानुक्रम में :-		-	-
02.	नगरीय क्षेत्र रुदौली, फैजाबाद, नगरपालिका परिषद रुदौली, फैजाबाद।	भाग-1 प्रारूप-1 क.	05-07
03.	उप जिला रुदौली के अधीन अर्धनगरीय क्षेत्र।	प्रारूप-1 ख.	08
04.	उप जिला रुदौली, जिला फैजाबाद के अधीन आने वाला ग्रामीण क्षेत्र।	प्रारूप-1 ग.	09-19
05.	उप जिला रुदौली, जिला फैजाबाद के अधीन विभिन्न भागों (नगरीय, अर्धनगरीय तथा ग्रामीण क्षेत्र) में वर्णानुक्रम में अकृषिक भूमि की दरें प्रति वर्गमीटर (बेसिक वेल्थ)।	भाग-2 प्रारूप-2	20-33
06.	क - उप जिला रुदौली, फैजाबाद के अधीन नगरीय क्षेत्र में मुख्य मार्गों पर अकृषिक भूमि तथा वाणिज्यिक सम्पत्ति की न्यूनतम दर प्रति वर्ग मीटर।	प्रारूप-3 क.	34
07.	ख - उप जिला रुदौली, जिला-फैजाबाद के अधीन अर्धनगरीय क्षेत्र रुदौली, फैजाबाद पर मुख्य सड़कों पर अकृषिक भूमि तथा वाणिज्यिक सम्पत्ति की किराये की न्यूनतम दरें प्रति वर्गमीटर।	प्रारूप-3 ख.	35
08.	प्रारूप-2 व प्रारूप-3 में दी गयी दरों से भिन्न अन्य सभी प्रकार की कृषिक तथा अकृषिक भूमि की तथा वाणिज्यिक सम्पत्ति की न्यूनतम दरें प्रति वर्गमीटर समस्त उप जिले के अधीन सम्पूर्ण नगरीय अर्धनगरीय तथा ग्रामीण क्षेत्र वर्णानुक्रम में।	प्रारूप-4 क.	36-47
09.	गैर वाणिज्यिक भवनों की विभिन्न श्रेणी के निर्माण की दरें।	भाग-3 प्रारूप-5 क.	48
10.	सडक पर स्थित तथा आबादी से सटे हुये खसरा नम्बरों की सूची राजस्व ग्राम के वर्णानुक्रम में।	प्रारूप-4 ख.	49-95

सहायक महानिरीक्षक निबन्धन

अपर जिलाधिकारी

(वित्त एवं राजस्व)

28/7/18

कार्यालय जिलाधिकारी फैजाबाद



संख्या :

/स्टाम्प लिपिक-2013

दिनांक :

उत्तर प्रदेश स्टाम्प (सम्पत्ति का मूल्यांकन) नियमावली, 1997 के नियम 4 के अधीन जनपद फैजाबाद में उप निबन्धक रुदौली के क्षेत्राधिकार में स्थित सम्पत्तियों के न्यूनतम मूल्य निर्धारण हेतु संलग्न सूची दिनांक.....से प्रभावी की जाती है। इस सूची के क्रियान्वयन हेतु निम्नलिखित निर्देश का अनुपालन भी सुनिश्चित किया जाय:-

1. प्रत्येक ऐसे विलेख, जिसमें सम्पत्ति के मूल्य के आधार पर स्टाम्प प्रभार्यता की गणना की जानी है, में न्यूनतम मूल्य की गणना इस सूची के किस भाग के किस पृष्ठ के किस क्रमांक व कालम के अनुसार की गयी है, का उल्लेख करना अनिवार्य होगा। यह सूचना प्रभार्यता को प्रभावित करने वाली सूचना मानी जायेगी।
2. विलेख में अंकित सम्पत्ति की चौहद्दी में यदि कोई मार्ग है तो उस मार्ग की चौड़ाई तथा मार्ग के प्रचलित नाम का उल्लेख भी करना अनिवार्य होगा।
3. कृषक भूमि के अन्तरण विलेख के साथ उस सम्पत्ति के अद्यावधिक खसरे व खतौनी या किसान बही के सुसंगत अंश की प्रति संलग्न करना अनिवार्य होगा।
4. विलेख में अंकित सम्पत्ति, जिसका निकास किसी सड़क पर हो, के न्यूनतम मूल्य की गणना उस सड़क पर स्थित सम्पत्ति की सुसंगत दर के अनुसार ही किया जायेगा।
5. जिस गैर कृषक सम्पत्ति के सामने पार्क हो तो उसके न्यूनतम मूल्य की गणना निर्धारित दर से करने के पश्चात 10 प्रतिशत मूल्य बढ़ा कर की जायेगी। जिस गैर कृषक सम्पत्ति की सीमाओं में एक से अधिक मार्ग हो, ऐसी सम्पत्ति के न्यूनतम मूल्य की गणना अधिक मूल्य दर वाले मार्ग की निर्धारित की गयी दर से करने के पश्चात 10 प्रतिशत मूल्य बढ़ा कर की जायेगी। यदि उपरोक्त दोनों परिस्थितियां विद्यमान हो तो ऐसी सम्पत्ति के मूल्य की गणना निर्धारित दर से करने के पश्चात 20 प्रतिशत मूल्य बढ़ाकर की जायेगी।
6. प्रत्येक ऐसे विलेख, जिसमें सम्पत्ति के मूल्य के अनुसार स्टाम्प शुल्क प्रभार्य होता है, के साथ, एस सम्पत्ति पर पहुंचने का मार्गदर्शक मानचित्र (नक्शा नजरी), तथा सम्पत्ति पर निर्माण होने की दशा में, निर्माण का पूर्ण मानचित्र जिसमें निर्मित क्षेत्र विलेख के पक्षकारों के नाम, पिता/पति का नाम, मकान नम्बर, माली मोहल्ला व डाक का पूरा पता तथा मानचित्र को ड्राफ्ट

सहायक महानिरीक्षक निबन्धन
फैजाबाद।

अपर जिलाधिकारी
(वित्त एवं सेजिस्टर)
फैजाबाद

- करने वाले का नाम पता व मोबाइल नं० अंकित करना अनिवार्य होगा। यदि प्रश्नगत सम्पत्ति को पूर्व कोई इकरारनामा हुआ है तो उसके रजिस्ट्रेशन का पूर्व विवरण अंकित करना अनिवार्य होगा।
7. वाणिज्यिक भवनों के किराये की जो दरें इस सूची में निर्धारित की गयी है वे सभी दरें भूतल पर स्थित वाणिज्यिक प्रतिष्ठानों की है। वाणिज्यिक भवन की स्थिति बेसमेन्ट में या प्रथम तल पर होने की दशा में किराये की उक्त निर्धारित दर के 90 प्रतिशत तथा द्वितीय तल व तृतीय तल पर स्थित इकाई हेतु उक्त निर्धारित दर के 80 प्रतिशत के आधार पर न्यूनतम मूल्य की गणना की जायेगी। तृतीय तल या उससे अधिक तल पर स्थिति की दशा में ऐसी वाणिज्यिक इकाई के न्यूनतम मूल्य की गणना उक्त सूची में निर्धारित भूतल स्थित किराये की दर के 70 प्रतिशत के आधार पर की जायेगी।
 8. सड़कों के किनारे स्थिति तथा आबादी के निकट व अकृषक घोषित किये गये गाटा नम्बरानों की सूची इस रेट लिस्ट का भाग है तथा प्रत्येक तहसीलदार के द्वारा समय समय पर इस सूची को अद्यावधिक प्रमाणित प्रति सम्बन्धित उप निबन्धक को उपलब्ध करायी जाये जो इस रेट लिस्ट का भाग होगी।
 9. जिन क्षेत्रों में किसी अधिनियम के अधीन अतिरिक्त स्टाम्प शुल्क प्रभार्य है उसके सम्बन्ध में विलेख में यह तथ्य लिखना अनिवार्य होगा कि सम्बन्धित सम्पत्ति अतिरिक्त स्टाम्प शुल्क प्रभार्य होने की सीमा के अन्तर्गत है अथवा बाहर है।
 10. एक मंजिल से अधिक परन्तु तीन मंजिल से कम मंजिल के भवन के अलग अलग तल के अन्तरण विलेख में दो मंजिल की दशा में प्रत्येक मंजिल में अविभाजित भूमि का अंश 50 व 50 प्रतिशत होगा तथा तीन मंजिल की दशा में प्रत्येक मंजिल में भूमि का अविभाजित अंश 33-3 प्रतिशत होगा। इसी प्रकार किसी भवन के किसी तल की छत के अन्तरण विलेख में छत के न्यूनतम मूल्य की गणना सम्बन्धित स्थल की अकृषक भूमि की निर्धारित दर के अनुसार निम्न प्रकार की जायेगी:-
 - (क) भूतल की छत के विक्रय पर निर्धारित दर के 1/2 भाग से
 - (ख) प्रथम तल की छत के विक्रय पर निर्धारित दर के 1/3 भाग से
 - (ग) द्वितीय तल की छत के विक्रय पर निर्धारित दर के 1/4 भाग से
 - (घ) तृतीय तल की छत के विक्रय पर निर्धारित दर के 1/5 भाग से
 उपरोक्त प्रकार से प्रत्येक तल के ऊपर की छत के विक्रय पर निर्धारित अकृषक भूमि की दर का एक भाग बढ़ता जायेगा अर्थात् चतुर्थ तल की छत हेतु 1/6, पंचम तल की छत हेतु 1/7 आदि।
 11. मिट्टी निकासी हेतु मिट्टी की बिक्री की दर 100 रु. प्रति घनमीटर निर्धारित की जाती है।

48/51R

Taha

सहायक महानिरीक्षक निबन्धक
फैजाबाद।

अपर जिलाधिकारी
(वित्त एवं राजस्व)
फैजाबाद

12. नगरीय क्षेत्र के अधीन आने वाले राजस्व ग्राम तथा अर्धनगरीय क्षेत्र तथा ग्रामीण क्षेत्र के विकासशील ग्राम जिनकी सूची नीचे दी गयी है, कीऐसी कृषि भूमि जो किसी सड़क पर स्थित है अथवा आबादी से सटी गाटा नम्बर की है, की जो दरें सम्बन्धित सूचियों में निर्धारित की गयी है वे 0-20 हेक्टेयर से अधिक क्षेत्रफल के अन्तरण हेतु निर्धारित है। 0-200 हेक्टेयर या उससे कम क्षेत्रफल के अन्तरण से सम्बन्धित विलेख में न्यूनतम मूल्य की गणना निम्न प्रकार से की जायेगी।

श्रेणी	क्षेत्रफल	न्यूनतम मूल्य
1	0.050 हेक्टेयर तक	इस सूची के भाग-2 में दी गयी अकृषक भूमि की दर, से निकाला गया न्यूनतम मूल्य।
2	0.050 हे० से अधिक परन्तु 0.100 हे० तक	0.050 हे० तक का उपरोक्त श्रेणी-1 के अनुसार निकाले गये न्यूनतम मूल्य तथा शेष भूमि का इस सूची के भाग-2 में दी गयी अकृषक भूमि की दर के 50 प्रतिशत से निकाले गये मूल्य का योग।
3	0.100 हे० से अधिक परन्तु 0.200 हे० तक	0.100 हे० तक का उपरोक्त श्रेणी-2 के अनुसार निकाले गये न्यूनतम मूल्य तथा शेष भूमि का इस सूची के भाग-2 में दी गयी अकृषक भूमि की दर के 25 प्रतिशत से निकाले गये मूल्य का योग।

- * सूची विकासशील राजस्व ग्राम:- कुशहरी, कूडासादात, गनौली, दुल्लापुर, भेलसर, भौली, मानापुर, (परगना बसौड़ी) रानीमऊ, सरायपीर, जहानपुर, जलालपुर, जरायलकला, टोंडा खुलासा, नेवरा, पटरंगा(परगना बसौड़ी) फेलसण्डा, मख्दुमपुर, मवई, रौजागाँव, हलीमनगर।
 - * नगरीय क्षेत्र के ग्राम- कस्बा रूदौली, काशीपुर
 - * अर्धनगरीय क्षेत्र के ग्राम- करीमपुर, खैरनपुर, जसमड़, परसौली, बिराहिमपुर, मुहामिदपुर, मानापुर (परगना रूदौली) ललुवापुर, सुलेमपुर, शाहपुर।
13. अन्तरित सम्पत्ति में बोरवेल या कुआं नल आदि होने पर उसका मूल्य अलग से आंकलित किया जायेगा बोरवेल का मूल्य 25000 प्रति बोरवेल होगा तथा कुआं का मूल्य प्रति कुआं 20000 तथा नल का मूल्य प्रति नल 5000 होगा।
14. अन्तरित सम्पत्ति में फलदार या बिना फलदार के वृक्ष होने के दशा में प्रति वृक्ष उनकी उम्र के अनुसार उनका मूल्य निम्नवत होगा:-

4/5/2

7/2/2

7/2/2

सहायक महासिरीक्षक निबन्धन
फैजाबाद।

अपर विभागाधिकारी
(भित्त एवं राजस्व)
फैजाबाद


(4)

क्र. सं.	वृक्षों की श्रेणी	05 वर्ष तक आयु के वृक्ष का न्यूनतम मूल्य प्रति वृक्ष	05 वर्ष से ऊपर 15 वर्ष तक आयु के वृक्ष का न्यूनतम मूल्य में प्रतिवृक्ष	15 वर्ष से अधिक आयु के वृक्ष का न्यूनतम मूल्य प्रतिवृक्ष
1	शीशम, सागौन, साखू	4000 रू0	10000 रू0	25000 रू0
2	आम, जामुन, महुवा, कटहल, आंवला, नीम व अन्य फलदार वृक्ष	4000 रू.	8000 रू.	10000 रू.
3.	यूकेण्टिस, पापुलर व अन्य वृक्ष	3000 रू.	6000 रू.	8000 रू.
4	बास	50 रू. प्रति नग		

15. विक्रीत हो रही कृषिक भूमि यदि सड़क व आबादी व दो मार्गों से संलग्न है तो ऐसी भूमि का मूल्यांकन सड़क अथवा आबादी हेतु निर्धारित उच्चतम दर से करने के पश्चात 20 प्रतिशत मूल्य बढ़ा कर किया जायेगा।
16. नगरीय, अर्द्धनगरीय एवं विकासशील ग्रामों के गाटा नं0. जो आबादी अथवा सड़क से संलग्न नहीं है तथा ग्रामीण क्षेत्र के सभी गाटा नं0 से विक्रीत रकबा 0.200 हे0 से कम होने पर सामान कृषि दर से 60 प्रतिशत अधिक दर से मूल्यांकन किया जायेगा।
17. एक ही गाटा सं0. में एक से अधिक गतिविधियों विद्यमान होने पर उस का मूल्यांकन उसकी प्राकृति के अनुसार किया जायेगा।
18. गैर कृषिक भू-खण्ड के 50 मीटर की त्रिज्या में व्यवसायिक गति विधियों विद्यमान होने की दशा में 30 प्रतिशत बढ़ा कर मूल्यांकन किया जायेगा।


संलग्नक- सूची कुल 95 पन्ने


रजि. सं.
रुदोली, फैजाबाद


Tah.
तहसीलदार
रुदोली, फैजाबाद


उप-प्रिभाधिकारी
रुदोली-फैजाबाद


सहायक-महानिरीक्षक निबन्धन
फैजाबाद।


अपर-प्रिभाधिकारी
(अति-एवं-राजस्व)
फैजाबाद


31.7.13
विपिन कुमार द्विवेदी
कलेक्टर
फैजाबाद।
जिला-रुदोली
फैजाबाद

(5)

भाग-1

प्रारूप-1

रजिस्ट्रीकरण उप जिला रुदौली जिला फैजाबाद में नगरीय क्षेत्र, अर्धनगरीय क्षेत्र तथा ग्रामीण क्षेत्र का वर्गीकरण वर्णानुक्रम में-
क-नगरीय क्षेत्र

नगरीय क्षेत्र का नाम (नगर निगम.....नगर पालिका परिषद.....छावनी क्षेत्र.....या औद्योगिक क्षेत्र.....)				
क्र.सं.	राजस्व ग्राम या मोहल्ले का नाम	मोहल्ले या राजस्व ग्राम की सीमा निर्धारण सम्बन्धी अन्य विवरण, यदि कोई हो, तो (यथा उप मोहल्ला, पट्टी या मजरा का नाम उल्लिखित किया जाय)	परगना या हल्का का नाम	प्रयुक्त किये जाने वाले सोफ्टयर में आवंटित किया गया बी-कोड
1	2	3	4	5
1	अकबरगंज	-	अकबरगंज	0001
2	अब्बासी	-	पूरेजामी	0002
3	ईदगाह	-	नरियापार	0003
4	काशीपुर	-	काशीपुर	0004
5	कायस्थाना	-	कायस्थाना	0005
6	कटरा	-	कटरा	0006
7	कजियाना	-	कजियाना	0007
8	ख्वाजाहाल	-	ख्वाजाहाल	0008
9	घोसियाना	-	सोफियाना पूर्वी	0009
10	टेढ़ीबाजार	-	कजियाना	0010
11	नरियापार	-	नरियापार	0011
12	नयागंज	-	नयागंज	0012
13	पूरे रसूल बक्श	-	पूरे रसूल बक्श	0013
14	पूरे गुलाम मख्दूम	-	पूरे रसूल बक्श	0014
15	पूरे मलिक	-	नयागंज	0015
16	पूरे बेलदारान	-	कायस्थाना	0016
17	पूरे हुसैन खां	-	पूरे हुसैन खां	0017
18	पूरे बहादुर बेग	-	पूरे हुसैन खां	0018

U.P.S.R

M.A.

सहायक सहायक निबन्धन
फैजाबाद।

अध्यक्ष
(वित्त एवं राजस्व)
फैजाबाद

(6)

भाग-1

प्रारूप-1

रजिस्ट्रीकरण उप जिला रूदौली जिला फैजाबाद में नगरीय क्षेत्र, अर्धनगरीय क्षेत्र तथा ग्रामीण क्षेत्र का वर्गीकरण वर्णानुक्रम में-
क-नगरीय क्षेत्र

नगरीय क्षेत्र का नाम (नगर निगम.....नगर पालिका परिषद.....छावनी क्षेत्र.....या औद्योगिक क्षेत्र.....)				
क्र.सं.	राजस्व ग्राम या मोहल्ले का नाम	मोहल्ले या राजस्व ग्राम की सीमा निर्धारण सम्बन्धी अन्य विवरण, यदि कोई हो, तो (यथा उप मोहल्ला, पट्टी या मजरा का नाम उल्लिखित किया जाय)	परगना या हल्का का नाम	प्रयुक्त किये जाने वाले सोफ्टयर में आवंटित किया गया बी-कोड
1	2	3	4	5
19	पूरे शाह हुसैन	-	पूरे हुसैन खां	0019
20	पूरे गुलाम मोहम्मद	-	अकबरगंज	0020
21	पूरे काजी	-	अकबरगंज	0021
22	पूरे मियां	-	पूरे मियों	0022
23	पुरांना कोट	-	पूरे मियों	0023
24	पूरे बसावन	-	पूरे बसावन	0024
25	पूरे जामी	-	पूरे जामी	0025
26	पुराना बाजार	-	पुराना बाजार	0026
27	पूरे खान	-	पूरे खान	0027
28	वजीरगंज	-	वजीरगंज	0028
29	मीरापुर	-	मीरापुर	0029
30	मलिकजादा	-	मलिकजादा	0030
31	मख्दूमजादा	-	मख्दूमजादा	0031
32	रसूलाबाद	-	नरियापार	0032
33	सोफियाना आंशिक	-	सोफियाना उत्तरी	0033
34	सोफियाना आंशिक	-	सोफियाना पूर्वी	0034
35	सालार	-	सालार	0035
36	सोफियाना आंशिक	-	सोफियाना दक्षिणी	0036

4/5/12



सहायक महाविरीसक निबन्धन
फैजाबाद।

अपर निदेशिका
(वित्त एवं सहायक)
फैजाबाद

(7)

भाग-1

प्रारूप-1

रजिस्ट्रीकरण उप जिला रुदौली जिला फैजाबाद में नगरीय क्षेत्र, अर्धनगरीय क्षेत्र तथा ग्रामीण क्षेत्र का वर्गीकरण वर्णानुक्रम में-

क-नगरीय क्षेत्र

नगरीय क्षेत्र का नाम (नगर निगम.....नगर पालिका परिषद.....छावनी क्षेत्र.....या औद्योगिक क्षेत्र.....)				
क्र.सं.	राजस्व ग्राम या मोहल्ले का नाम	मोहल्ले या राजस्व ग्राम की सीमा निर्धारण सम्बन्धी अन्य विवरण, यदि कोई हो, तो (यथा उप मोहल्ला, पट्टी या मजरा का नाम उल्लिखित किया जाय)	परगना या हल्का का नाम	प्रयुक्त किये जाने वाले सोफ्टयर में आवंटित किया गया बी-कोड
1	2	3	4	5
37	शेखाना आंशिक	-	शेखाना दक्षिणी	0037
38	शेखाना आंशिक	-	शेखाना उत्तरी	0038
39	संजरी	-	कजियाना	0039

4/15/2

तहसीलदार
रुदौली-फैजाबाद

उप जिलाधिकारी
रुदौली-फैजाबाद

सहायक महानिरीक्षक निबन्धन
फैजाबाद।

अपर जिलाधिकारी
(वित्त एवं राजस्व)
फैजाबाद

ग- ग्रामीण क्षेत्र

रुदौली उप जिले के अधीन आने वाला ग्रामीण क्षेत्र				
क्र.सं.	राजस्व ग्राम का नाम	राजस्व ग्राम की सीमा निर्धारण सम्बन्धी अन्य विवरण, यदि कोई हो, तो (यथा पट्टी या मजरा का नाम उल्लिखित किया जाय)	परगना या हल्का का नाम	प्रयुक्त किये जाने वाले सोपटयर में आवंटित किया गया बी-कोड
1	2	3	4	5
1	अजरका	-	रुदौली	1001
2	अख्तियारपुर	-	रुदौली	1002
3	अल्हवाना	-	रुदौली	1003
4	आदिलपुर	-	रुदौली	1004
5	अहमदाबाद	-	रुदौली	1005
6	अमरौती	-	रुदौली	1006
7	आंसूमऊ	-	रुदौली	1007
8	अमराईगोंव	-	रुदौली	1008
9	अमहटा	-	रुदौली	1009
10	अहरोली	-	रुदौली	1010
11	अशरफपुर गंगरेला	-	बसौड़ी	1011
12	अमीरपुर	-	बसौड़ी	1012
13	अमौनी	-	बसौड़ी	1013
14	अशरफनगर	-	बसौड़ी	1014
15	ओहसामऊ सहजना	-	बसौड़ी	1015
16	इचौलिया	-	रुदौली	1016
17	उधरोरा	-	रुदौली	1017
18	उमापुर	-	मवई	1018
19	ऐहार	-	रुदौली	1019
20	ऐथर	-	रुदौली	1020
21	कोपाकाप	-	रुदौली	1022
22	कूडासादात	-	रुदौली	1023

4/1/12




सहायक महानिरीक्षक निबंधन
फैजाबाद।

अपर जिलाधिकारी
(वित्त एवं राजस्व)
फैजाबाद

(10)

ग- ग्रामीण क्षेत्र

रुदौली उप जिले के अधीन आने वाला ग्रामीण क्षेत्र				
क्र.सं.	राजस्व ग्राम का नाम	राजस्व ग्राम की सीमा निर्धारण सम्बन्धी अन्य विवरण, यदि कोई हो, तो (यथा पट्टी या मजरा का नाम उल्लिखित किया जाय)	परगना या हल्का का नाम	प्रयुक्त किये जाने वाले सोपटयर में आवंटित किया गया बी-कोड
1	2	3	4	5
23	कोलवा	-	रुदौली	1024
24	कादिरपुर	-	रुदौली	1025
25	कोटरा	-	रुदौली	1026
26	कोपेपुर	-	रुदौली	1027
27	कैथी सैलाब	-	रुदौली	1028
28	कैथी महफूज	-	रुदौली	1029
29	करौंदी	-	बसौड़ी	1030
30	कोन्डरा	-	बसौड़ी	1031
31	कुशहरी	-	बसौड़ी	1032
32	कसारी	-	मवई	1033
33	कछौली	-	मवई	1034
34	करनाईचक	-	मवई	1035
35	कछिया	-	मवई	1038
36	कामापुर	-	रुदौली	1039
37	खतीरपुर	-	रुदौली	1041
38	खुशका	-	रुदौली	1042
39	खैरी	-	रुदौली	1043
40	खुर्दहा	-	रुदौली	1044
41	खण्डपिपरा	-	रुदौली	1045
42	खेदीपुर	-	रुदौली	1046
43	गौरियामऊ	-	रुदौली	1047
44	गोहन्ना	-	रुदौली	1048

U.P.S.R

T.M.

सहायक सहायक सहायक सहायक सहायक
फैजाबाद।

अपर जिलाधिकारी
(वित्त एवं सहायक)
फैजाबाद

ग- ग्रामीण क्षेत्र

रुदौली उप जिले के अधीन आने वाला ग्रामीण क्षेत्र				
क्र.सं.	राजस्व ग्राम का नाम	राजस्व ग्राम की सीमा निर्धारण सम्बन्धी अन्य विवरण, यदि कोई हो, तो (यथा पट्टी या मजरा का नाम उल्लिखित किया जाय)	परगना या हल्का का नाम	प्रयुक्त किये जाने वाले सॉफ्टयर में आवंटित किया गया बी-कोड
1	2	3	4	5
45	गुलचप्पा खुर्द	-	रुदौली	1049
46	गनौली	-	रुदौली	1050
47	गोगावां	-	रुदौली	1051
48	गेरोण्डा	-	रुदौली	1052
49	गजकरी	-	बसौड़ी	1053
50	गनेशपुर	-	मवई	1054
51	घोसवल	-	बसौड़ी	1055
52	चका का पूरा	-	रुदौली	1056
53	चक इतवारी	-	रुदौली	1057
54	चितईपुर	-	रुदौली	1058
55	चन्द्रामऊ मंगा	-	मवई	1059
56	चन्द्रामऊ बैरम	-	मवई	1060
57	चक कोटवा	-	मवई	1061
58	जलालपुर	-	रुदौली	1063
59	जहानपुर	-	रुदौली	1064
60	जैथरी	-	रुदौली	1065
61	जमदरा	-	रुदौली	1066
62	जहोंगीराबाद	-	रुदौली	1067
63	जलीलपुर	-	रुदौली	1068
64	जरायलखुर्द	-	रुदौली	1069
65	जमुनियामऊ	-	रुदौली	1070
66	जरायल कला	-	रुदौली	1071

U.P.S.R

T.M.

सहायक मुख्य निरीक्षक निबन्धन
फैजाबाद।

अपर जिलाधिकारी
(वित्त एवं राजस्व)
फैजाबाद

ग- ग्रामीण क्षेत्र

रूदौली उप जिले के अधीन आने वाला ग्रामीण क्षेत्र				
क्र.सं.	राजस्व ग्राम का नाम	राजस्व ग्राम की सीमा निर्धारण सम्बन्धी अन्य विवरण, यदि कोई हो, तो (यथा पट्टी या मजरा का नाम उल्लिखित किया जाय)	परगना या हल्का का नाम	प्रयुक्त किये जाने वाले सीपटथर में आवंटित किया गया बी-कोड
1	2	3	4	5
67	जखौली	—	रूदौली	1072
68	जुनेदपुर	—	रूदौली	1073
69	जैसुखपुर	—	बसौड़ी	1074
70	जेनाबाद	—	बसौड़ी	1075
71	टाण्डा खुलासा	—	रूदौली	1076
72	टाण्डा सूफी	—	रूदौली	1077
73	टीकर	—	रूदौली	1078
74	डिलवल	—	बसौड़ी	1079
75	तालगाँव	—	रूदौली	1080
76	तेर	—	मवई	1081
77	दशरथमऊ	—	रूदौली	1082
78	दनियालपुर	—	रूदौली	1083
79	दलसरांय	—	रूदौली	1084
80	दिवाली	—	रूदौली	1085
81	दफियापुर	—	रूदौली	1086
82	दुपहरिया	—	रूदौली	1087
83	दुल्लापुर	—	बसौड़ी	1088
84	देवइत	—	मवई	1089
85	झारिकापुर	—	मवई	1090
86	धौरहरा	—	रूदौली	1091
87	धनौली	—	बसौड़ी	1092
88	नरौली	—	रूदौली	1093

UP SIR

T.M.

सहायक उप-निरीक्षक सिव्धन
जेनाबाद।

अपर जिलाधिकारी
(वित्त एवं राजस्व)

ग- ग्रामीण क्षेत्र

रुदौली उप जिले के अधीन आने वाला ग्रामीण क्षेत्र				
क्र.सं.	राजस्व ग्राम का नाम	राजस्व ग्राम की सीमा निर्धारण सम्बन्धी अन्य विवरण, यदि कोई हो, तो (यथा पट्टी या मजरा का नाम उल्लिखित किया जाय)	परगना या हल्का का नाम	प्रयुक्त किये जाने वाले सोपटयर में आवंटित किया गया बी-कोड
1	2	3	4	5
89	नेवाजपुर	-	रुदौली	1094
90	न्योती	-	रुदौली	1095
91	नैपुरा	-	रुदौली	1096
92	नेवाजपुर	-	बसौड़ी	1097
93	नेवरा	-	बसौड़ी	1098
94	नगरा	-	बसौड़ी	1099
95	नूरपुर	-	बसौड़ी	1100
96	नौगवां	-	मवई	1101
97	नौरोजपुर बघेडी	-	मवई	1102
98	पस्तामाफी	-	रुदौली	1104
99	पुरांय	-	रुदौली	1105
100	पकरियागॉव	-	रुदौली	1106
101	पारापहाडपुर	-	रुदौली	1107
102	पूरे कलहंस	-	रुदौली	1108
103	पटरंगा	-	रुदौली	1109
104	परसरु	-	रुदौली	1110
105	पसैय्या	-	रुदौली	1111
106	पालपुर	-	रुदौली	1112
107	पचलौ	-	बसौड़ी	1113
108	पटरंगा	-	बसौड़ी	1114
109	परौली	-	मवई	1115
110	फेलसन्डा	-	रुदौली	1116

4/15/12

144

144

सहायक महानिरीक्षक निबन्धन
फैजाबाद।

अपर जिलाधिकारी
(वित्त एवं राजस्व)
फैजाबाद

ग- ग्रामीण क्षेत्र

रुदौली उप जिले के अधीन आने वाला ग्रामीण क्षेत्र				
क्र.सं.	राजस्व ग्राम का नाम	राजस्व ग्राम की सीमा निर्धारण सम्बन्धी अन्य विवरण, यदि कोई हो, तो (यथा पट्टी या मजरा का नाम उल्लिखित किया जाय)	परगना या हल्का का नाम	प्रयुक्त किये जाने वाले सोपटयर में आवंटित किया गया बी-कोड
1	2	3	4	5
111	फगौली कुर्मियान	—	रुदौली	1117
112	फिरोजपुर पवारान	—	रुदौली	1118
113	फत्तापुर खुर्द	—	रुदौली	1119
114	फरीदपुर	—	रुदौली	1120
115	फिरोजपुर मख्दूमि	—	रुदौली	1121
116	बनमऊ	—	रुदौली	1123
117	बड़नपुर खुर्द	—	रुदौली	1124
118	बिचाला	—	रुदौली	1125
119	बनगोवा	—	रुदौली	1126
120	बुलबुलपुर	—	रुदौली	1127
121	बहरास	—	रुदौली	1128
122	बिकावल	—	रुदौली	1129
123	बड़ेला	—	रुदौली	1130
124	बरावां	—	रुदौली	1131
125	बारी	—	रुदौली	1132
126	बिड़हार	—	रुदौली	1133
127	बिजड़ी	—	रुदौली	1134
128	बेतौली	—	रुदौली	1135
129	बरई	—	रुदौली	1136
130	वाजिदपुर	—	रुदौली	1137
131	बबुरीचक	—	रुदौली	1138
132	बहोरिकपुर	—	रुदौली	1139

U/Sir

me.

me.

सहामक निहा निरीक्षक निबन्धन
फैजाबाद।

अपर जिलाधिकारी
(वित्त एवं सजस्व)
फैजाबाद

(15)

ग- ग्रामीण क्षेत्र

रुदौली उप जिले के अधीन आने वाला ग्रामीण क्षेत्र				
क्र.सं.	राजस्व ग्राम का नाम	राजस्व ग्राम की सीमा निर्धारण सम्बन्धी अन्य विवरण, यदि कोई हो, तो (यथा पट्टी या मजरा का नाम उल्लिखित किया जाय)	परगना या हल्का का नाम	प्रयुक्त किये जाने वाले सोप्टयर में आवंटित किया गया बी-कोड
1	2	3	4	5
133	बटैया	-	बसौड़ी	1140
134	बाबूपुर	-	बसौड़ी	1141
135	बरौली	-	बसौड़ी	1142
136	बीबीपुर	-	बसौड़ी	1143
137	बसौड़ी	-	बसौड़ी	1144
138	बिहारा	-	मवई	1145
139	बनी	-	मवई	1146
140	बरतरा	-	मवई	1147
141	भेलसर	-	रुदौली	1148
142	भिटौरा	-	रुदौली	1149
143	मदावल	-	रुदौली	1150
144	भैसौली	-	रुदौली	1151
145	भौली	-	रुदौली	1152
146	भवानीपुर	-	मवई	1153
147	भटमऊ नरायनपुर	-	मवई	1154
148	भिखारीसराय	-	मवई	1155
149	भानीपुर	-	मवई	1156
150	मुजफ्फरपुर	-	रुदौली	1159
151	मानपुर	-	रुदौली	1160
152	ममरेजनगर	-	रुदौली	1161
153	मीनापुर फगौली	-	रुदौली	1162
154	मुहम्मदपुर लाल	-	रुदौली	1163

U.P.S.R




सहायक जिलाधिकारी निबन्धन
फैजाबाद।

अपर जिलाधिकारी
(वित्त एवं राजस्व)
फैजाबाद

(16)

ग- ग्रामीण क्षेत्र

रुदौली उप जिले के अधीन आने वाला ग्रामीण क्षेत्र				
क्र.सं.	राजस्व ग्राम का नाम	राजस्व ग्राम की सीमा निर्धारण सम्बन्धी अन्य विवरण, यदि कोई हो, तो (यथा पट्टी या मजरा का नाम उल्लिखित किया जाय)	परगना या हल्का का नाम	प्रयुक्त किये जाने वाले सोपटयर में आवंटित किया गया बी-कोड
1	2	3	4	5
155	मुइनुउद्दीनपुर	—	रुदौली	1164
156	मटौली	—	रुदौली	1165
157	मदारपुर	—	रुदौली	1166
158	मीरमऊ	—	रुदौली	1167
159	महमूदमऊ	—	रुदौली	1168
160	मिर्जापुर	—	रुदौली	1169
161	मल्लापुरा	—	रुदौली	1170
162	मीसा	—	रुदौली	1171
163	मेहनौरा	—	रुदौली	1172
164	मोंगी	—	रुदौली	1173
165	मोहम्मदपुर तराई	—	रुदौली	1174
166	मरौचा	—	रुदौली	1175
167	मुरादाबाद	—	रुदौली	1176
168	मो०पुर दाऊदपुर	—	बसौड़ी	1177
169	मो०पुर खजुही	—	बसौड़ी	1178
170	मांजनपुर	—	बसौड़ी	1179
171	मख्दूमपुर	—	बसौड़ी	1180
172	मैरामऊ	—	बसौड़ी	1181
173	मत्थानेवादा	—	मवई	1182
174	महमूदपुर	—	मवई	1183
175	मवई	—	मवई	1184
176	मानापुर	—	बसौड़ी	1185

4/5/12

R.H.

R.H.

सहायक महानिरीक्षक मिर्जापुर
फैजाबाद।

अपर जिलाधिकारी
(वित्त एवं प्रशासन)

मिर्जापुर

(17)

ग- ग्रामीण क्षेत्र

रुदौली उप जिले के अधीन आने वाला ग्रामीण क्षेत्र				
क्र.सं.	राजस्व ग्राम का नाम	राजस्व ग्राम की सीमा निर्धारण सम्बन्धी अन्य विवरण, यदि कोई हो, तो (यथा पट्टी या मजरा का नाम उल्लिखित किया जाय)	परगना या हल्का का नाम	प्रयुक्त किये जाने वाले सौपटयर में आवंटित किया गया बी-कोड
1	2	3	4	5
177	याकूबपुर	-	रुदौली	1186
178	राममऊ	-	रुदौली	1187
179	रौजागौव	-	रुदौली	1188
180	रजानगर	-	रुदौली	1189
181	रसूलपुर नेवादा	-	रुदौली	1190
182	रामसरनदासपुर	-	रुदौली	1191
183	रसूलपुर खुर्द	-	रुदौली	1192
184	रायपुर	-	बसौड़ी	1193
185	रजनपुर	-	बसौड़ी	1194
186	रानीमऊ	-	बसौड़ी	1195
187	रसीदपट्टी	-	मवई	1196
188	रतनपुर	-	मवई	1197
189	रामपुरजनक	-	मवई	1198
190	रमडीहा	-	मवई	1199
191	रेछ	-	मवई	1200
192	रहीमगंज	-	रुदौली	1201
193	लखमीपुर	-	रुदौली	1203
194	लोधौरा	-	रुदौली	1204
195	लोहटीसरैया	-	रुदौली	1205
196	लखनीपुर	-	बसौड़ी	1206
197	शहबाजपुर	-	रुदौली	1209
198	सरायंदौलत	-	रुदौली	1210

W.P.R.

Tah.

सहायक निरीक्षक निबन्धन
फजावाद।

अपर निरीक्षक
(वित्त एवं प्रशासन)

(18)

ग- ग्रामीण क्षेत्र

रुदौली उप जिले के अधीन आने वाला ग्रामीण क्षेत्र				
क्र.सं.	राजस्व ग्राम का नाम	राजस्व ग्राम की सीमा निर्धारण सम्बन्धी अन्य विवरण, यदि कोई हो, तो (यथा पट्टी या मजरा का नाम उल्लिखित किया जाय)	परगना या हल्का का नाम	प्रयुक्त किये जाने वाले सोपटयर में आवंटित किया गया बी-कोड
1	2	3	4	5
199	सरायअहमद	-	रुदौली	1211
200	सरायपीर	-	रुदौली	1212
201	सिधौना	-	रुदौली	1213
202	सहनी	-	रुदौली	1214
203	सरैठा	-	रुदौली	1215
204	सेल्हूमऊ	-	रुदौली	1216
205	शुक्लापुर	-	रुदौली	1217
206	सरायहामिद	-	रुदौली	1218
207	सरायमंझन	-	रुदौली	1219
208	सराय मुगल	-	रुदौली	1220
209	सोंहसा	-	रुदौली	1221
210	सिपाहभट्ट	-	रुदौली	1222
211	सरकटिया	-	रुदौली	1223
212	सरायनासिर	-	रुदौली	1224
213	सण्डरी	-	रुदौली	1225
214	संगौली	-	रुदौली	1226
215	शाहापुर	-	रुदौली	1227
216	सिठौली	-	रुदौली	1228
217	सीवन	-	रुदौली	1229
218	सण्डवा	-	बसौड़ी	1230
219	सुल्तानपुर	-	बसौड़ी	1231

4/5/12




सहायक महानिरीक्षक निरन्धन
फजाबाद।

अपर जिलाधिकारी
(वित्त एवं मुद्रा)

20/5/12

(19)

ग- ग्रामीण क्षेत्र

रुदौली उप जिले के अधीन आने वाला ग्रामीण क्षेत्र				
क्र.सं.	राजस्व ग्राम का नाम	राजस्व ग्राम की सीमा निर्धारण सम्बन्धी अन्य विवरण, यदि कोई हो, तो (यथा पट्टी या मजरा का नाम उल्लिखित किया जाय)	परगना या हल्का का नाम	प्रयुक्त किये जाने वाले सॉफ्टयर में आवंटित किया गया बी-कोड
1	2	3	4	5
220	शहबाजचक	-	बसौड़ी	1232
221	सुनवा	-	मवई	1233
222	सैमसी	-	मवई	1234
223	सैदपुर	-	मवई	1235
224	सिपहिया कोटवा	-	मवई	1236
225	शेरपुर	-	मवई	1237
226	सलारपुर	-	मवई	1238
227	सेवड़हरा	-	मवई	1239
228	हलीमनगर	-	रुदौली	1240
229	हयातनगर	-	रुदौली	1241
230	हरिहरपुर कायस्थान	-	रुदौली	1242
231	हरिहरपुर बलैया	-	रुदौली	1243
232	हसनामऊ	-	रुदौली	1244
233	होलपुर	-	बसौड़ी	1245
234	हुनहुना	-	बसौड़ी	1246
235	हंसराजपुर	-	मवई	1247

4/15/12
 राजस्व
 रुदौली, फतेहाबाद

सहायक सहायक निबन्धन
 रुदौली, फतेहाबाद

सहायक सहायक निबन्धन
 रुदौली, फतेहाबाद

सहायक सहायक निबन्धन
 रुदौली, फतेहाबाद

अपर फिलाधिकारी
 (वित्त एवं राजस्व)

(20)

भाग-2

प्रारूप-2

उप जिला रुदौली जिला फैजाबाद के अधीन विभिन्न भागों (नगरीय, अर्धनगरीय तथा ग्रामीण क्षेत्र) में वर्णानुक्रम में अकृषक भूमि की दरें प्रति वर्गमीटर (बेसिक वेल्यू)

नगरीय, अर्धनगरीय तथा ग्रामीण क्षेत्र) में वर्णानुक्रम में अकृषक भूमि की दरें प्रति वर्गमीटर (बेसिक वेल्यू)					
सौफ्टयर में आवंटित किया गया बी-कोड	मोहल्ले या राजस्व ग्राम का नाम	परगना या वार्ड या हल्का का नाम	नगरीय, अर्धनगरीय तथा ग्रामीण क्षेत्र	अकृषक भूमि की दरें (4 मीटर से कम चौड़े रास्ते पर) प्रति वर्गमीटर	अकृषक भूमि की दरें (4 मी0 से अधिक व 9 मी0 से कम तक) प्रतिवर्ग मीटर
1	2	3	4	5	6
0001	अकबरगंज	अकबरगंज	नगरीय	5000	6300
0002	अब्बासी	पूरेजामी	नगरीय	5000	6300
1001	अजरका	रुदौली	ग्रामीण क्षेत्र	1500	2500
1002	अख्तियारपुर	रुदौली	ग्रामीण क्षेत्र	3100	3800
1003	अल्हवाना	रुदौली	ग्रामीण क्षेत्र	1500	2500
1004	आदिलपुर	रुदौली	ग्रामीण क्षेत्र	3100	3800
1005	अहमदाबाद	रुदौली	ग्रामीण क्षेत्र	1500	2500
1006	अमरौती	रुदौली	ग्रामीण क्षेत्र	1500	2500
1007	आंसूमऊ	रुदौली	ग्रामीण क्षेत्र	1500	2500
1008	अमराईगॉव	रुदौली	ग्रामीण क्षेत्र	1500	2500
1009	अमहटा	रुदौली	ग्रामीण क्षेत्र	1500	2500
1010	अहरौली	रुदौली	ग्रामीण क्षेत्र	1000	1300
1011	अशरफपुर गंगरेला	बसौड़ी	ग्रामीण क्षेत्र	1500	2500
1012	अमीरपुर	बसौड़ी	ग्रामीण क्षेत्र	1500	2500
1013	अमौनी	बसौड़ी	ग्रामीण क्षेत्र	1500	2500
1014	अशरफनगर	बसौड़ी	ग्रामीण क्षेत्र	1500	2500
1015	ओहरामऊ सहजना	बसौड़ी	ग्रामीण क्षेत्र	1500	2500
0003	ईदगाह	नरियापार	नगरीय	4400	5300
1016	इचौलिया	रुदौली	ग्रामीण क्षेत्र	1500	2500
1017	उधरौरा	रुदौली	ग्रामीण क्षेत्र	1000	1300
1018	उमापुर	मवई	ग्रामीण क्षेत्र	3100	3800

(21)

भाग-2

प्रारूप-2

उप जिला रुदौली जिला फैजाबाद के अधीन विभिन्न भागों (नगरीय, अर्धनगरीय तथा ग्रामीण क्षेत्र) में वर्णानुक्रम में अकृषक भूमि की दरें प्रति वर्गमीटर (बेसिक वेल्यू)

नगरीय, अर्धनगरीय तथा ग्रामीण क्षेत्र में वर्णानुक्रम में अकृषक भूमि की दरें प्रति वर्गमीटर (बेसिक वेल्यू)					
सॉफ्टयर में आवंटित किया गया बी-कोड	मोहल्ले या राजस्व ग्राम का नाम	परगना या वार्ड या हल्का का नाम	नगरीय, अर्धनगरीय तथा ग्रामीण क्षेत्र	अकृषक भूमि की दरें (4 मीटर से कम चौड़े रास्ते पर) प्रति वर्गमीटर	अकृषक भूमि की दरें (4 मी0 से अधिक व 9 मी0 से कम तक) प्रतिवर्ग मीटर
1	2	3	4	5	6
1019	ऐहार	रुदौली	ग्रामीण क्षेत्र	3100	3800
1020	ऐथर	रुदौली	ग्रामीण क्षेत्र	1500	2500
0004	काशीपुर	काशीपुर	नगरीय	4400	5300
0005	कायस्थाना	कायस्थाना	नगरीय	5000	6300
0006	कटरा	कटरा	नगरीय	5600	7500
0007	कजियाना	कजियाना	नगरीय	5600	7500
1021	करीमपुर	रुदौली	अर्धनगरीय	3800	5000
1022	कोपाकाप	रुदौली	ग्रामीण क्षेत्र	1500	2500
1023	कूडासादात	रुदौली	ग्रामीण क्षेत्र	3500	4400
1024	कोलवा	रुदौली	ग्रामीण क्षेत्र	1500	2500
1025	कादिरपुर	रुदौली	ग्रामीण क्षेत्र	1500	2500
1026	कोटरा	रुदौली	ग्रामीण क्षेत्र	1500	2500
1027	कोपेपुर	रुदौली	ग्रामीण क्षेत्र	1500	2500
1028	कैथी सैलाब	रुदौली	ग्रामीण क्षेत्र	1000	1300
1029	कैथी महफूज	रुदौली	ग्रामीण क्षेत्र	1000	1300
1030	करौंदी	बसौड़ी	ग्रामीण क्षेत्र	1500	2500
1031	कोन्डरा	बसौड़ी	ग्रामीण क्षेत्र	1500	2500
1032	कुशहरी	बसौड़ी	ग्रामीण क्षेत्र	3500	4400
1033	कसारी	मवई	ग्रामीण क्षेत्र	1500	2500
1034	कछौली	मवई	ग्रामीण क्षेत्र	1500	2500
1035	करनाईचक	मवई	ग्रामीण क्षेत्र	1500	2500

4/12/12

सहायक महासूचनाधिक निदेशन

अपर निदेशाधिकारी

(22)

भाग-2

प्रारूप-2

उप जिला रुदौली जिला फैजाबाद के अधीन विभिन्न भागों (नगरीय, अर्धनगरीय तथा ग्रामीण क्षेत्र) में वर्णानुक्रम में अकृषक भूमि की दरें प्रति वर्गमीटर (बेसिक वेल्यू)

नगरीय, अर्धनगरीय तथा ग्रामीण क्षेत्र) में वर्णानुक्रम में अकृषक भूमि की दरें प्रति वर्गमीटर (बेसिक वेल्यू)					
सौफ्टयर में आवंटित किया गया बी-कोड	मोहल्ले या राजस्व ग्राम का नाम	परगना या वार्ड या हल्का का नाम	नगरीय, अर्धनगरीय तथा ग्रामीण क्षेत्र	अकृषक भूमि की दरें (4 मी० से कम चौड़े रास्ते पर) प्रति वर्गमीटर	अकृषक भूमि की दरें (4 मी० से अधिक व 9 मी० से कम तक) प्रतिवर्ग मीटर
1	2	3	4	5	6
1036	कस्बा रुदौली	रुदौली	नगरीय	5600	7500
1037	काशीपुर	रुदौली	नगरीय	4400	5300
1038	कछिया	मवई	ग्रामीण क्षेत्र	1500	2500
1039	कामापुर	मवई	ग्रामीण क्षेत्र	1500	2500
0008	ख्वाजाहाल	ख्वाजाहाल	नगरीय	4400	5300
1040	खैरनपुर	रुदौली	अर्धनगरीय	3800	5000
1041	खतीरपुर	रुदौली	ग्रामीण क्षेत्र	1500	2500
1042	खुशका	रुदौली	ग्रामीण क्षेत्र	1500	2500
1043	खैरी	रुदौली	ग्रामीण क्षेत्र	1000	1300
1044	खुर्दहा	रुदौली	ग्रामीण क्षेत्र	1500	2500
1045	खण्डपिपरा	रुदौली	ग्रामीण क्षेत्र	1500	2500
1046	खेदीपुर	रुदौली	ग्रामीण क्षेत्र	1500	2500
1047	गौरियामऊ	रुदौली	ग्रामीण क्षेत्र	1500	2500
1048	गौहन्ना	रुदौली	ग्रामीण क्षेत्र	1500	2500
1049	गुलचप्पा खुर्द	रुदौली	ग्रामीण क्षेत्र	1500	2500
1050	गनौली	रुदौली	ग्रामीण क्षेत्र	3500	4400
1051	गोगावां	रुदौली	ग्रामीण क्षेत्र	1500	2500
1052	गेरौन्डा	रुदौली	ग्रामीण क्षेत्र	1500	2500
1053	गजकरी	बसौड़ी	ग्रामीण क्षेत्र	1500	2500
1054	गनेशपुर	मवई	ग्रामीण क्षेत्र	1500	2500
0009	घोसियाना	सोफियाना पूर्वी	नगरीय	5000	6300

418

अधिकारी
सहायक सहायक निबंधन (वित्त एवं राजस्व)

(23)

भाग-2

प्रारूप-2

उप जिला रुदौली जिला फैजाबाद के अधीन विभिन्न भागों (नगरीय, अर्धनगरीय तथा ग्रामीण क्षेत्र) में वर्णानुक्रम में अकृषक भूमि की दरें प्रति वर्गमीटर (बेसिक वेल्यू)

नगरीय, अर्धनगरीय तथा ग्रामीण क्षेत्र) में वर्णानुक्रम में अकृषक भूमि की दरें प्रति वर्गमीटर (बेसिक वेल्यू)					
सॉफ्टयर में आवंटित किया गया बी-कोड	मोहल्ले या राजस्व ग्राम का नाम	परगना या वार्ड या हल्का का नाम	नगरीय, अर्धनगरीय तथा ग्रामीण क्षेत्र	अकृषक भूमि की दरें (4 मीटर से कम चौड़े रास्ते पर) प्रति वर्गमीटर	अकृषक भूमि की दरें (4 मी0 से अधिक व 9 मी0 से कम तक) प्रतिवर्ग मीटर
1	2	3	4	5	6
1055	घोसवल	बसौड़ी	ग्रामीण क्षेत्र	1500	2500
1056	चका का पूरा	रुदौली	ग्रामीण क्षेत्र	1500	2500
1057	चकइतवारी	रुदौली	ग्रामीण क्षेत्र	3100	3800
1058	चितईपुर	रुदौली	ग्रामीण क्षेत्र	1500	2500
1059	चन्द्रामऊमंगा	मवई	ग्रामीण क्षेत्र	1500	2500
1060	चन्द्रामऊबैरम	मवई	ग्रामीण क्षेत्र	1500	2500
1061	चक कोटवा	मवई	ग्रामीण क्षेत्र	1500	2500
1062	जसमड़	रुदौली	अर्धनगरीय	3800	5000
1063	जलालपुर	रुदौली	ग्रामीण क्षेत्र	3500	4400
1064	जहानपुर	रुदौली	ग्रामीण क्षेत्र	3500	4400
1065	जैथरी	रुदौली	ग्रामीण क्षेत्र	1000	1300
1066	जमदरा	रुदौली	ग्रामीण क्षेत्र	1000	1300
1067	जहाँगीराबाद	रुदौली	ग्रामीण क्षेत्र	1500	2500
1068	जलीलपुर	रुदौली	ग्रामीण क्षेत्र	1500	2500
1069	जरायलखुर्द	रुदौली	ग्रामीण क्षेत्र	1500	2500
1070	जमुनियामऊ	रुदौली	ग्रामीण क्षेत्र	1500	2500
1071	जरायलकला	रुदौली	ग्रामीण क्षेत्र	3500	4400
1072	जखौली	रुदौली	ग्रामीण क्षेत्र	1500	2500
1073	जुनेदपुर	रुदौली	ग्रामीण क्षेत्र	1500	2500
1074	जैसुखपुर	बसौड़ी	ग्रामीण क्षेत्र	3100	3800
1075	जैनाबाद	बसौड़ी	ग्रामीण क्षेत्र	1500	2500

48/5.R

सहायक जिलाधिकारी (विशेष एवं राजस्व) जिलाधिकारी

(24)

भाग-2

प्रारूप-2

उप जिला रुदौली जिला फैजाबाद के अधीन विभिन्न भागों (नगरीय, अर्धनगरीय तथा ग्रामीण क्षेत्र) में वर्णानुक्रम में अकृषक भूमि की दरें प्रति वर्गमीटर (बेसिक वेल्यू)

नगरीय, अर्धनगरीय तथा ग्रामीण क्षेत्र में वर्णानुक्रम में अकृषक भूमि की दरें प्रति वर्गमीटर (बेसिक वेल्यू)					
सॉफ्टयर में आवंटित किया गया बी-कोड	मोहल्ले या राजस्व ग्राम का नाम	परगना या वार्ड या हल्का का नाम	नगरीय, अर्धनगरीय तथा ग्रामीण क्षेत्र	अकृषक भूमि की दरें (4 मीटर से कम चौड़े रास्ते पर) प्रति वर्गमीटर	अकृषक भूमि की दरें (4 मी0 से अधिक व 9 मी0 से कम तक) प्रतिवर्ग मीटर
1	2	3	4	5	6
0010	टेढ़ीबाजार	कजियाना	नगरीय	5600	7500
1076	टाण्डा खुलासा	रुदौली	ग्रामीण क्षेत्र	3500	4400
1077	टाण्डासूफी	रुदौली	ग्रामीण क्षेत्र	1500	2500
1078	टीकर	रुदौली	ग्रामीण क्षेत्र	1500	2500
1079	डिलवल	बसौड़ी	ग्रामीण क्षेत्र	1500	2500
1080	तालगाँव	रुदौली	ग्रामीण क्षेत्र	1500	2500
1081	तेर	मवई	ग्रामीण क्षेत्र	1500	2500
1082	दशरथमऊ	रुदौली	ग्रामीण क्षेत्र	1500	2500
1083	दनियालपुर	रुदौली	ग्रामीण क्षेत्र	1500	2500
1084	दलसरांय	रुदौली	ग्रामीण क्षेत्र	3100	3800
1085	दिवाली	रुदौली	ग्रामीण क्षेत्र	1500	2500
1086	दफियापुर	रुदौली	ग्रामीण क्षेत्र	1500	2500
1087	दुपहरिया	रुदौली	ग्रामीण क्षेत्र	1500	2500
1088	दुल्लापुर	बसौड़ी	ग्रामीण क्षेत्र	3500	4400
1089	देवइत	मवई	ग्रामीण क्षेत्र	1500	2500
1090	द्वारिकापुर	मवई	ग्रामीण क्षेत्र	1500	2500
1091	धौरहरा	रुदौली	ग्रामीण क्षेत्र	1500	2500
1092	धनौली	बसौड़ी	ग्रामीण क्षेत्र	1500	2500
0011	नरियापार	नरियापार	नगरीय	4400	5300
0012	नयागंज	नयागंज	नगरीय	4400	5300
1093	नरौली	रुदौली	ग्रामीण क्षेत्र	1500	2500

(25)

भाग-2

प्रारूप-2

उप जिला रुदौली जिला फँजाबाद के अधीन विभिन्न भागों (नगरीय, अर्धनगरीय तथा ग्रामीण क्षेत्र) में वर्णानुक्रम में अकृषक भूमि की दरें प्रति वर्गमीटर (बेसिक वेल्थ)

नगरीय, अर्धनगरीय तथा ग्रामीण क्षेत्र) में वर्णानुक्रम में अकृषक भूमि की दरें प्रति वर्गमीटर (बेसिक वेल्थ)					
सौफ्टयर में आवंटित किया गया बी-कोड	मोहल्ले या राजस्व ग्राम का नाम	परगना या वार्ड या इल्का का नाम	नगरीय, अर्धनगरीय तथा ग्रामीण क्षेत्र	अकृषक भूमि की दरें (4 मीटर से कम चौड़े रास्ते पर) प्रति वर्गमीटर	अकृषक भूमि की दरें (4 मी0 से अधिक व 9 मी0 से कम तक) प्रतिवर्ग मीटर
1	2	3	4	5	6
1094	नेवाजपुर	रुदौली	ग्रामीण क्षेत्र	1500	2500
1095	न्योती	रुदौली	ग्रामीण क्षेत्र	1500	2500
1096	नैपुरा	रुदौली	ग्रामीण क्षेत्र	1000	1300
1097	नेवाजपुर	बसौड़ी	ग्रामीण क्षेत्र	1500	2500
1098	नेवरा	बसौड़ी	ग्रामीण क्षेत्र	3500	4400
1099	नगरा	बसौड़ी	ग्रामीण क्षेत्र	1500	2500
1100	नूरपुर	बसौड़ी	ग्रामीण क्षेत्र	1500	2500
1101	नौगवां	मवई	ग्रामीण क्षेत्र	1500	2500
1102	नौरोजपुर बघेड़ी	मवई	ग्रामीण क्षेत्र	1500	2500
0013	पूरेरसूलबक्श	पूरेरसूलबक्श	नगरीय	4400	5300
0014	पूरेगुलाम मख्दूम	पूरेरसूलबक्श	नगरीय	4400	5300
0015	पूरे मलिक	नयागंज	नगरीय	4400	5300
0016	पूरे बेलदारान	कायस्थाना	नगरीय	5000	6300
0017	पूरे हुसैन खां	पूरे हुसैन खां	नगरीय	5000	6300
0018	पूरे बहादुर बेग	पूरे हुसैन खां	नगरीय	5000	6300
0019	पूरे शाह हुसैन	पूरे हुसैन खां	नगरीय	5000	6300
0020	पूरे गुलाम मोहम्मद	अकबरगंज	नगरीय	5000	6300
0021	पूरे काजी	अकबरगंज	नगरीय	5000	6300
0022	पूरे मियां	पूरे मियां	नगरीय	5600	7500
0023	पुराना कोट	पूरे मियां	नगरीय	5600	7500
0024	पूरे बसावन	पूरे बसावन	नगरीय	5000	6300

up 12

Ran

B. B. M.

सहायक जिलाधिकारी
विशेष निरीक्षण विभाग
फँजाबाद।

अपर जिलाधिकारी
(वित्त एवं सुधार) 13

(26)

भाग-2

प्रारूप-2

उप जिला रुदौली जिला फैजाबाद के अधीन विभिन्न भागों (नगरीय, अर्धनगरीय तथा ग्रामीण क्षेत्र) में वर्णानुक्रम में अकृषक भूमि की दरें प्रति वर्गमीटर (बेसिक वेल्यु)

नगरीय, अर्धनगरीय तथा ग्रामीण क्षेत्र में वर्णानुक्रम में अकृषक भूमि की दरें प्रति वर्गमीटर (बेसिक वेल्यु)					
सॉफ्टयर में आवंटित किया गया बी-कोड	मोहल्ले या राजस्व ग्राम का नाम	परगना या वार्ड या हल्का का नाम	नगरीय, अर्धनगरीय तथा ग्रामीण क्षेत्र	अकृषक भूमि की दरें (4 मीटर से कम चौड़े रास्ते पर) प्रति वर्गमीटर	अकृषक भूमि की दरें (4 मी0 से अधिक व 9 मी0 से कम तक) प्रतिवर्ग मीटर
1	2	3	4	5	6
0025	पूरे जामी	पूरेजामी	नगरीय	5000	6300
0026	पुरानाबाजार	पुरानाबाजार	नगरीय	5600	7500
0027	पूरे खान	पूरे खान	नगरीय	5000	6300
1103	परसौली	रुदौली	अर्धनगरीय	3800	5000
1104	पस्तामाफी	रुदौली	ग्रामीण क्षेत्र	1000	1300
1105	पुराय	रुदौली	ग्रामीण क्षेत्र	1500	2500
1106	पकरियागॉव	रुदौली	ग्रामीण क्षेत्र	1500	2500
1107	पारापहाडपुर	रुदौली	ग्रामीण क्षेत्र	1500	2500
1108	पूरे कलहंस	रुदौली	ग्रामीण क्षेत्र	1500	2500
1109	पटरंगा	रुदौली	ग्रामीण क्षेत्र	1000	1300
1110	परसऊ	रुदौली	ग्रामीण क्षेत्र	1500	2500
1111	पसैय्या	रुदौली	ग्रामीण क्षेत्र	1000	1300
1112	पालपुर	रुदौली	ग्रामीण क्षेत्र	1500	2500
1113	पचलौ	बसौड़ी	ग्रामीण क्षेत्र	1500	2500
1114	पटरंगा	बसौड़ी	ग्रामीण क्षेत्र	3500	4400
1115	परौली	मवई	ग्रामीण क्षेत्र	1500	2500
1116	फेलसन्डा	रुदौली	ग्रामीण क्षेत्र	3500	4400
1117	फगौली कुर्मियान	रुदौली	ग्रामीण क्षेत्र	3100	3800
1118	फिरोजपुर पवारान	रुदौली	ग्रामीण क्षेत्र	3100	3800
1119	फत्तापुर खुर्द	रुदौली	ग्रामीण क्षेत्र	1500	2500
1120	फरीदपुर	रुदौली	ग्रामीण क्षेत्र	1500	2500

4/1/12

अध्यक्ष महानिरीक्षण विभाग

अधीन निरीक्षण

(वित्त एवं सहायक)

(27)

भाग-2

प्रारूप-2

उप जिला रुदौली जिला फैजाबाद के अधीन विभिन्न भागों (नगरीय, अर्धनगरीय तथा ग्रामीण क्षेत्र) में वर्णानुक्रम में अकृषक भूमि की दरें प्रति वर्गमीटर (बेसिक वेल्यू)

नगरीय, अर्धनगरीय तथा ग्रामीण क्षेत्र में वर्णानुक्रम में अकृषक भूमि की दरें प्रति वर्गमीटर (बेसिक वेल्यू)					
सौफ्टयर में आवंटित किया गया बी-कोड	मोहल्ले या राजस्व ग्राम का नाम	परगना या वार्ड या हल्का का नाम	नगरीय, अर्धनगरीय तथा ग्रामीण क्षेत्र	अकृषक भूमि की दरें (4 मीटर से कम चौड़े रास्ते पर) प्रति वर्गमीटर	अकृषक भूमि की दरें (4 मी0 से अधिक व 9 मी0 से कम तक) प्रतिवर्ग मीटर
1	2	3	4	5	6
1121	फिरोजपुर मख्दूमि	रुदौली	ग्रामीण क्षेत्र	1500	2500
0028	वजीरगंज	वजीरगंज	नगरीय	4400	5300
1122	बिराहिमपुर	रुदौली	अर्धनगरीय	3800	5000
1123	बनमऊ	रुदौली	ग्रामीण क्षेत्र	1500	2500
1124	बड़नपुर खुर्द	रुदौली	ग्रामीण क्षेत्र	3100	3800
1125	बिचाला	रुदौली	ग्रामीण क्षेत्र	1500	2500
1126	बनगौवा	रुदौली	ग्रामीण क्षेत्र	1500	2500
1127	बुलबुलपुर	रुदौली	ग्रामीण क्षेत्र	1500	2500
1128	बहरास	रुदौली	ग्रामीण क्षेत्र	1500	2500
1129	बिकावल	रुदौली	ग्रामीण क्षेत्र	1500	2500
1130	बड़ेला	रुदौली	ग्रामीण क्षेत्र	1500	2500
1131	बरावां	रुदौली	ग्रामीण क्षेत्र	1500	2500
1132	बारी	रुदौली	ग्रामीण क्षेत्र	1500	2500
1133	बिड़हार	रुदौली	ग्रामीण क्षेत्र	1500	2500
1134	बिजड़ी	रुदौली	ग्रामीण क्षेत्र	1500	2500
1135	बेतौली	रुदौली	ग्रामीण क्षेत्र	1500	2500
1136	बरई	रुदौली	ग्रामीण क्षेत्र	1000	1300
1137	वाजिदपुर	रुदौली	ग्रामीण क्षेत्र	1500	2500
1138	बबुरीचक	रुदौली	ग्रामीण क्षेत्र	1500	2500
1139	बहोरिकपुर	रुदौली	ग्रामीण क्षेत्र	1500	2500
1140	बटैया	बसौदी	ग्रामीण क्षेत्र	1500	2500

4/1/2

महानगर विकास निबंधन

वित्त

(28)

भाग-2

प्रारूप-2

उप जिला रूदौली जिला फैजाबाद के अधीन विभिन्न भागों (नगरीय, अर्धनगरीय तथा ग्रामीण क्षेत्र) में वर्णानुक्रम में अकृषक भूमि की दरें प्रति वर्गमीटर (बेसिक वेल्यू)

नगरीय, अर्धनगरीय तथा ग्रामीण क्षेत्र) में वर्णानुक्रम में अकृषक भूमि की दरें प्रति वर्गमीटर (बेसिक वेल्यू)					
सॉफ्टयर में आवंटित किया गया बी-कोड	मोहल्ले या राजस्व ग्राम का नाम	परगना या वार्ड या हल्का का नाम	नगरीय, अर्धनगरीय तथा ग्रामीण क्षेत्र	अकृषक भूमि की दरें (4 मीटर से कम चौड़े रास्ते पर) प्रति वर्गमीटर	अकृषक भूमि की दरें (4 मी0 से अधिक व 9 मी0 से कम तक) प्रतिवर्ग मीटर
1	2	3	4	5	6
1141	बाबूपुर	बसौड़ी	ग्रामीण क्षेत्र	3100	3800
1142	बरौली	बसौड़ी	ग्रामीण क्षेत्र	1500	2500
1143	बीबीपुर	बसौड़ी	ग्रामीण क्षेत्र	1500	2500
1144	बसौड़ी	बसौड़ी	ग्रामीण क्षेत्र	3100	3800
1145	बिहारा	मवई	ग्रामीण क्षेत्र	1500	2500
1146	बनी	मवई	ग्रामीण क्षेत्र	1500	2500
1147	बरतरा	मवई	ग्रामीण क्षेत्र	1500	2500
1148	भेलसर	रूदौली	ग्रामीण क्षेत्र	3500	4400
1149	भिटौरा	रूदौली	ग्रामीण क्षेत्र	1500	2500
1150	भदावल	रूदौली	ग्रामीण क्षेत्र	1500	2500
1151	भैसौली	रूदौली	ग्रामीण क्षेत्र	1500	2500
1152	भौली	रूदौली	ग्रामीण क्षेत्र	3500	4400
1153	भवानीपुर	मवई	ग्रामीण क्षेत्र	3100	3800
1154	भटमऊनरायनपुर	मवई	ग्रामीण क्षेत्र	1500	2500
1155	भिखारीसरांय	मवई	ग्रामीण क्षेत्र	1500	2500
1156	भानीपुर	मवई	ग्रामीण क्षेत्र	1500	2500
0029	मीरापुर	मीरापुर	नगरीय	5000	6300
0030	मलिकजादा	मलिकजादा	नगरीय	5000	6300
0031	मख्दूमजादा	मख्दूमजादा	नगरीय	4400	5300
1157	मुहामिदपुर	रूदौली	अर्धनगरीय	3800	5000
1158	मानापुर	रूदौली	अर्धनगरीय	3800	5000

4/15/2

सहायक निदेशक (अर्थ) जिलाधिकारी
 अर्थ विभाग, जिला रूदौली, जिला फैजाबाद

(29)

भाग-2

प्रारूप-2

उप जिला रुदौली जिला फैजाबाद के अधीन विभिन्न भागों (नगरीय, अर्धनगरीय तथा ग्रामीण क्षेत्र) में वर्णानुक्रम में अकृषक भूमि की दरें प्रति वर्गमीटर (बेसिक वेल्यू)

नगरीय, अर्धनगरीय तथा ग्रामीण क्षेत्र) में वर्णानुक्रम में अकृषक भूमि की दरें प्रति वर्गमीटर (बेसिक वेल्यू)					
सॉफ्टयर में आवंटित किया गया बी-कोड	मोहल्ले या राजस्व ग्राम का नाम	परगना या वार्ड या हल्का का नाम	नगरीय, अर्धनगरीय तथा ग्रामीण क्षेत्र	अकृषक भूमि की दरें (4 मीटर से कम चौड़े रास्ते पर) प्रति वर्गमीटर	अकृषक भूमि की दरें (4 मी0 से अधिक व 9 मी0 से कम तक) प्रतिवर्ग मीटर
1	2	3	4	5	6
1159	मुजफ्फरपुर	रुदौली	ग्रामीण क्षेत्र	1500	2500
1160	मानपुर	रुदौली	ग्रामीण क्षेत्र	1500	2500
1161	ममरेजनगर	रुदौली	ग्रामीण क्षेत्र	1500	2500
1162	मीनापुर फगौली	रुदौली	ग्रामीण क्षेत्र	3100	3800
1163	मुहम्मदपुर लाल	रुदौली	ग्रामीण क्षेत्र	1500	2500
1164	मुइनुद्दीनपुर	रुदौली	ग्रामीण क्षेत्र	1500	2500
1165	मटौली	रुदौली	ग्रामीण क्षेत्र	3100	3800
1166	मदारपुर	रुदौली	ग्रामीण क्षेत्र	1500	2500
1167	मीरमऊ	रुदौली	ग्रामीण क्षेत्र	3100	3800
1168	महमूदमऊ	रुदौली	ग्रामीण क्षेत्र	1500	2500
1169	मिर्जापुर	रुदौली	ग्रामीण क्षेत्र	3100	3800
1170	मल्लापुरा	रुदौली	ग्रामीण क्षेत्र	1500	2500
1171	मीसा	रुदौली	ग्रामीण क्षेत्र	1500	2500
1172	मेहनौरा	रुदौली	ग्रामीण क्षेत्र	1500	2500
1173	मोंगी	रुदौली	ग्रामीण क्षेत्र	1500	2500
1174	मोहम्मदपुर तराई	रुदौली	ग्रामीण क्षेत्र	1000	1300
1175	मरौचा	रुदौली	ग्रामीण क्षेत्र	1000	1300
1176	मुरादाबाद	रुदौली	ग्रामीण क्षेत्र	1500	2500
1177	मोहम्मदपुर दाऊदपुर	बसौड़ी	ग्रामीण क्षेत्र	1500	2500
1178	मोहम्मदपुर खजुही	बसौड़ी	ग्रामीण क्षेत्र	1500	2500
1179	मांजनपुर	बसौड़ी	ग्रामीण क्षेत्र	1500	2500

यस पर

अपर जिलाधिकारी

(30)

भाग-2

प्रारूप-2

उप जिला रुदौली जिला फैजाबाद के अधीन विभिन्न भागों (नगरीय, अर्धनगरीय तथा ग्रामीण क्षेत्र) में वर्णानुक्रम में अकृषक भूमि की दरें प्रति वर्गमीटर (बेसिक वेल्यू)

नगरीय, अर्धनगरीय तथा ग्रामीण क्षेत्र में वर्णानुक्रम में अकृषक भूमि की दरें प्रति वर्गमीटर (बेसिक वेल्यू)					
सॉफ्टयर में आवंटित किया गया बी-कोड	मोहल्ले या राजस्व ग्राम का नाम	परगना या वार्ड या हल्का का नाम	नगरीय, अर्धनगरीय तथा ग्रामीण क्षेत्र	अकृषक भूमि की दरें (4 मीटर से कम चौड़े रास्ते पर) प्रति वर्गमीटर	अकृषक भूमि की दरें (4 मी0 से अधिक व 9 मी0 से कम तक) प्रतिवर्ग मीटर
1	2	3	4	5	6
1180	मख्दूमपुर	बसौड़ी	ग्रामीण क्षेत्र	3500	4400
1181	मैरामऊ	बसौड़ी	ग्रामीण क्षेत्र	1500	2500
1182	मत्थानेवादा	मवई	ग्रामीण क्षेत्र	1500	2500
1183	महमूदपुर	मवई	ग्रामीण क्षेत्र	1500	2500
1184	मवई	मवई	ग्रामीण क्षेत्र	3500	4400
1185	मानापुर	बसौड़ी	ग्रामीण क्षेत्र	3500	4400
1186	याकूबपुर	रुदौली	ग्रामीण क्षेत्र	1500	2500
0032	रसूलाबाद	नरियापार	नगरीय	4400	5300
1187	राममऊ	रुदौली	ग्रामीण क्षेत्र	1500	2500
1188	रौजागॉव	रुदौली	ग्रामीण क्षेत्र	3500	4400
1189	रजानगर	रुदौली	ग्रामीण क्षेत्र	1500	2500
1190	रसूलपुर नेवादा	रुदौली	ग्रामीण क्षेत्र	1500	2500
1191	रामसरनदासपुर	रुदौली	ग्रामीण क्षेत्र	1500	2500
1192	रसूलपुर खुर्द	रुदौली	ग्रामीण क्षेत्र	1500	2500
1193	रामपुर	बसौड़ी	ग्रामीण क्षेत्र	1500	2500
1194	रजनपुर	बसौड़ी	ग्रामीण क्षेत्र	1500	2500
1195	रानीमऊ	बसौड़ी	ग्रामीण क्षेत्र	3500	4400
1196	रसीदपट्टी	मवई	ग्रामीण क्षेत्र	1500	2500
1197	रतनपुर	मवई	ग्रामीण क्षेत्र	1500	2500
1198	रामपुरजनक	मवई	ग्रामीण क्षेत्र	1500	2500
1199	रमडीहा	मवई	ग्रामीण क्षेत्र	1500	2500

4/1/2018

[Signature]

[Signature]

[Signature]

[Signature]

उप जिलाधिकारी

(विन एवं राजस्व)

(31)

भाग-2

प्रारूप-2

उप जिला रुदौली जिला फैजाबाद के अधीन विभिन्न भागों (नगरीय, अर्धनगरीय तथा ग्रामीण क्षेत्र) में वर्णानुक्रम में अकृषक भूमि की दरें प्रति वर्गमीटर (बेसिक वेल्थ)

नगरीय, अर्धनगरीय तथा ग्रामीण क्षेत्र में वर्णानुक्रम में अकृषक भूमि की दरें प्रति वर्गमीटर (बेसिक वेल्थ)					
सॉफ्टयर में आवंटित किया गया बी-कोड	मोहल्ले या राजस्व ग्राम का नाम	परगना या वार्ड या हल्का का नाम	नगरीय, अर्धनगरीय तथा ग्रामीण क्षेत्र	अकृषक भूमि की दरें (4 मीटर से कम चौड़े रास्ते पर) प्रति वर्गमीटर	अकृषक भूमि की दरें (4 मी0 से अधिक व 9 मी0 से कम तक) प्रतिवर्ग मीटर
1	2	3	4	5	6
1200	रेछ	मवई	ग्रामीण क्षेत्र	1500	2500
1201	रहीमगंज	रुदौली	ग्रामीण क्षेत्र	1500	2500
1202	ललुवापुर	रुदौली	अर्धनगरीय	3800	5000
1203	लखमीपुर	रुदौली	ग्रामीण क्षेत्र	3100	3800
1204	लोधीरा	रुदौली	ग्रामीण क्षेत्र	1500	2500
1205	लोहटीसरैया	रुदौली	ग्रामीण क्षेत्र	1500	2500
1206	लखनीपुर	बसौढ़ी	ग्रामीण क्षेत्र	1500	2500
0033	सोफियाना आंशिक	सोफियाना उत्तरी	नगरीय	5000	6300
0034	सोफियाना आंशिक	सोफियाना पूर्वी	नगरीय	5000	6300
0035	सालार	सालार	नगरीय	5000	6300
0036	सोफियाना आंशिक	सोफियाना दक्षिणी	नगरीय	5000	6300
0037	शेखाना आंशिक	शेखानादक्षिणी	नगरीय	5000	6300
0038	शेखाना आंशिक	शेखाना उत्तरी	नगरीय	5000	6300
0039	संजरी	कजियाना	नगरीय	5600	7500
1207	सुलेमपुर	रुदौली	अर्धनगरीय	3800	5000
1208	शाहपुर	रुदौली	अर्धनगरीय	3800	5000
1209	शहबाजपुर	रुदौली	ग्रामीण क्षेत्र	1500	2500
1210	सरायदौलत	रुदौली	ग्रामीण क्षेत्र	1500	2500
1211	सरायअहमद	रुदौली	ग्रामीण क्षेत्र	1500	2500
1212	सरायपीर	रुदौली	ग्रामीण क्षेत्र	3500	4400

4/5/12

M

Handwritten signature

सहायक जिलाधिकारी (वित्त एवं राजस्व)

अपर जिलाधिकारी (वित्त एवं राजस्व)

no. 113